



АДМИНИСТРАЦИЯ ГОРОДА ПЕРМИ
ДЕПАРТАМЕНТ ЗЕМЕЛЬНЫХ ОТНОШЕНИЙ

РЕШЕНИЕ

О размещении объектов № 409 от 11.03.2019

г. Пермь, ул. Сибирская, 15

Департамент земельных отношений администрации города Перми в соответствии с пунктом 3 статьи 39.36 Земельного кодекса Российской Федерации, Положением о порядке и условиях размещения объектов на землях или земельных участках, находящихся в государственной или муниципальной собственности, на территории Пермского края без предоставления земельных участков и установления сервитутов, утвержденным постановлением Правительства Пермского края от 22.07.2015 № 478-п

разрешает: ОАО «МРСК Урала» (ИНН 6671163413, ОГРН 1056604000970, местонахождения: 620026, Свердловская область, г. Екатеринбург, ул. Мамина - Сибиряка, д. 140)

размещение объекта БКТП 6/0,4 кВ и КЛ 6 кВ, входящих в ЭСК ПС 35/6 кВ Гудково, для электроснабжения многоквартирного жилого дома со встроенно-пристроенной автостоянкой по адресу: г. Пермь, Дзержинский район, ул. Энгельса, 27 (кадастровый номер земельного участка 59:01:4415031:36)

на землях: государственная собственность на которые не разграничена

на срок: 11 месяцев

местоположение: Пермский край, г. Пермь, Дзержинский район, ул. Энгельса, ул. Малкова

способ размещения объекта: подземный

Территория, согласно схеме, расположена в зонах с особыми условиями использования территорий: охранный зона газораспределительных сетей, охранный зона коммунальных тепловых сетей, приаэродромная территория аэродрома аэропорта Большое Савино.

ОАО «МРСК Урала»:

1. Соблюдать правила охранных газораспределительных сетей, установленные постановлением Правительства Российской Федерации от 20.11.2000 № 878 «Об утверждении Правил охраны газораспределительных сетей»;

2. Соблюдать типовые правила охраны коммунальных тепловых сетей, утвержденные Приказом Министерства архитектуры, строительства и жилищно-коммунального хозяйства Российской Федерации от 17.08.1992 № 197 «О типовых правилах охраны коммунальных тепловых сетей»;

3. Соблюдать правила охранных зон воздушного пространства, установленные постановлением Правительства Российской Федерации от 11.03.2010 № 138 «Об утверждении Федеральных правил использования воздушного пространства Российской Федерации»;

4. В соответствии с пунктом 7(2) Положения о порядке и условиях размещения объектов на землях или земельных участках, находящихся в государственной или муниципальной собственности, на территории Пермского края без предоставления земельных участков и установления сервитутов, утвержденного постановлением Правительства Пермского края от 22.07.2015 № 478-п, представить в департамент земельных отношений администрации города Перми в течение 1 месяца с момента размещения объектов материалы контрольной геодезической съемки размещены объектов на бумажном и электронном носителях на безвозмездной основе.

В соответствии со статьей 20¹ Закона Пермского края от 14.09.2011 № 805-ПК «О градостроительной деятельности в Пермском крае» ОАО «МРСК Урала»:

1. Не позднее, чем за 10 рабочих дней до начала строительства и (или) реконструкции безвозмездно передает в департамент градостроительства и архитектуры администрации города Перми один экземпляр копий разделов проектной документации, предусмотренных пунктом 1 части 12 статьи 48 Градостроительного кодекса Российской Федерации;

2. В течение 10 рабочих дней после окончания работ по строительству, реконструкции безвозмездно передать в департамент градостроительства и архитектуры администрации города Перми схему, отображающую расположение объекта и сетей инженерно-технического обеспечения, подписанную застройщиком (техническим заказчиком), с приложением текстового и графического описания местоположения границ охранной и санитарно-защитной зоны, перечень координат характерных точек границ такой зоны.

Приложение: схема предполагаемых к использованию земель или части земельного участка на 1 л. в 1 экз.

Начальник отдела
предоставления земельных участков
по работе с юридическими лицами

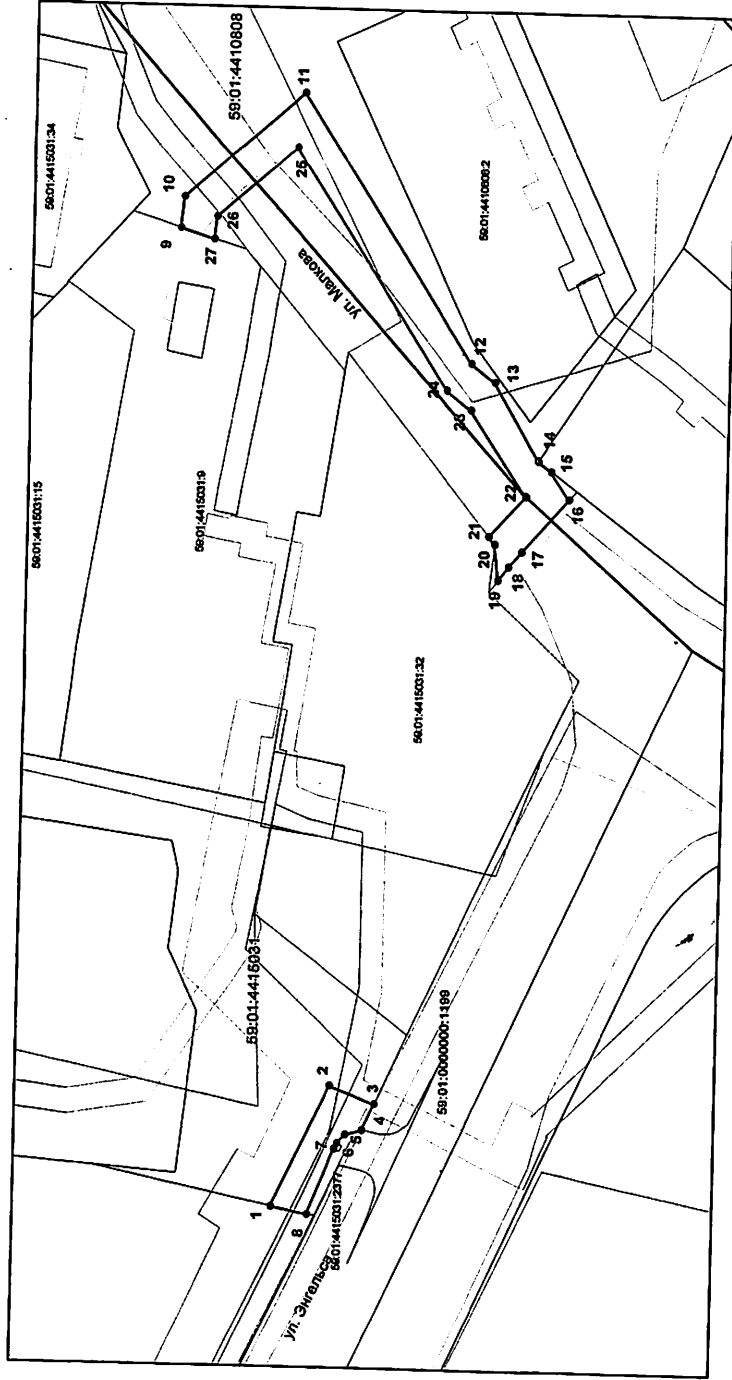


Н.М. Санникова

или части земельного участка

Объект: Строительство БКТП 6/0,4 кВ и КЛ 6 кВ, входящих в ЭСК ПС 35/6 кВ Гудково, для электроснабжения многоквартирного жилого дома со встроенно-пристроенной автостоянкой по адресу: г. Пермь, Дзержинский район, ул. Энгельса, 27 (кад. номер зем. участка 59:01:4415031:36)
Местоположение: Пермский край, г. Пермь, Дзержинский район, ул. Энгельса, ул. Малкова
Площадь земель или части земельного участка, кв.м: 803
Категория земель: Земли населённых пунктов
Вид разрешенного использования:

Каталог координат, м		X		Y	
№ точки (площадь)					
Участок 1-площадь 135 кв.м.					
1	516332,17	222891,72			
2	516322,42	222893,10			
3	516314,69	222892,29			
4	516316,72	222892,12			
5	516319,60	222892,37			
6	516320,96	222892,19			
7	516321,43	222892,10			
8	516325,97	222891,55			
Участок 2-площадь 668 кв.м.					
9	516351,57	222906,79			
10	516351,03	222907,09			
11	516330,44	222908,10			
12	516300,61	222904,60			
13	516296,42	222904,63			
14	516288,63	222903,12			
15	516286,31	222902,57			
16	516283,15	222902,23			
17	516291,15	222901,68			
18	516293,42	222901,26			
19	516295,16	222901,17			
20	516295,85	222901,77			
21	516296,95	222901,12			
22	516290,64	222902,50			
23	516300,47	222903,16			
24	516304,82	222904,23			
25	516331,57	222908,34			
26	516345,28	222906,04			
27	516345,68	222906,40			




Условные обозначения:


- новая образованная часть, границы земельного участка
- существующая часть, границы, расположенная в ГРН с данными о которой достаточно для определения ее местоположения
- граница кадастрового квартала
- зона с особыми условиями использования территории
- территориальная зона
- 59:01:301228 — номер кадастрового квартала
- 59:01:301228:18 — номер учтенного земельного участка

Описание границ смежных землепользователей:

от точки 1 до точки 3 Муниципальное образование г. Пермь
от точки 3 до точки 4 Муниципальное образование г. Пермь
от точки 4 до точки 5 Муниципальное образование г. Пермь
от точки 5 до точки 6 Муниципальное образование г. Пермь
от точки 6 до точки 7 Муниципальное образование г. Пермь
от точки 7 до точки 8 Муниципальное образование г. Пермь
от точки 8 до точки 9 Муниципальное образование г. Пермь
от точки 9 до точки 10 Муниципальное образование г. Пермь
от точки 10 до точки 11 Муниципальное образование г. Пермь
от точки 11 до точки 12 Муниципальное образование г. Пермь
от точки 12 до точки 13 Муниципальное образование г. Пермь
от точки 13 до точки 14 Муниципальное образование г. Пермь
от точки 14 до точки 15 Муниципальное образование г. Пермь
от точки 15 до точки 16 Муниципальное образование г. Пермь
от точки 16 до точки 17 Муниципальное образование г. Пермь
от точки 17 до точки 18 Муниципальное образование г. Пермь
от точки 18 до точки 19 Муниципальное образование г. Пермь
от точки 19 до точки 20 Муниципальное образование г. Пермь
от точки 20 до точки 21 Муниципальное образование г. Пермь
от точки 21 до точки 22 Муниципальное образование г. Пермь
от точки 22 до точки 23 Муниципальное образование г. Пермь
от точки 23 до точки 24 Муниципальное образование г. Пермь
от точки 24 до точки 25 Муниципальное образование г. Пермь
от точки 25 до точки 26 Муниципальное образование г. Пермь
от точки 26 до точки 27 Муниципальное образование г. Пермь

Масштаб 1:1000



Заявитель: по доверенности от ОАО "МРСК Урала"  Владимир А. Л.